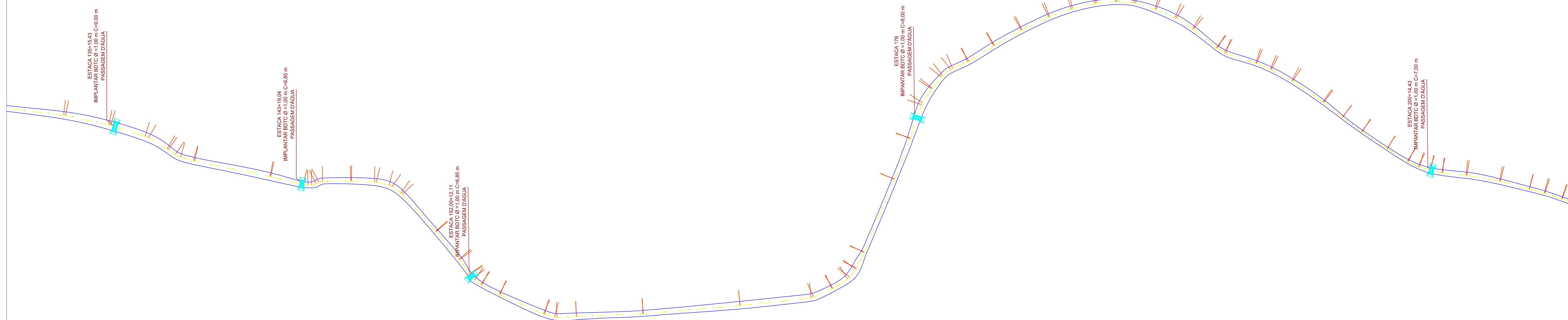


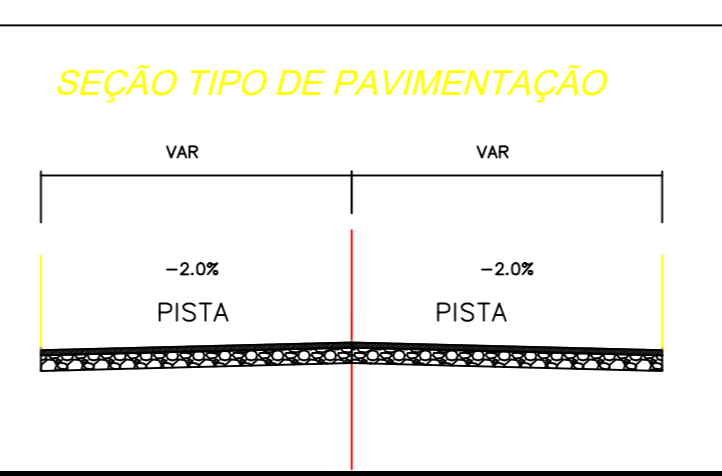
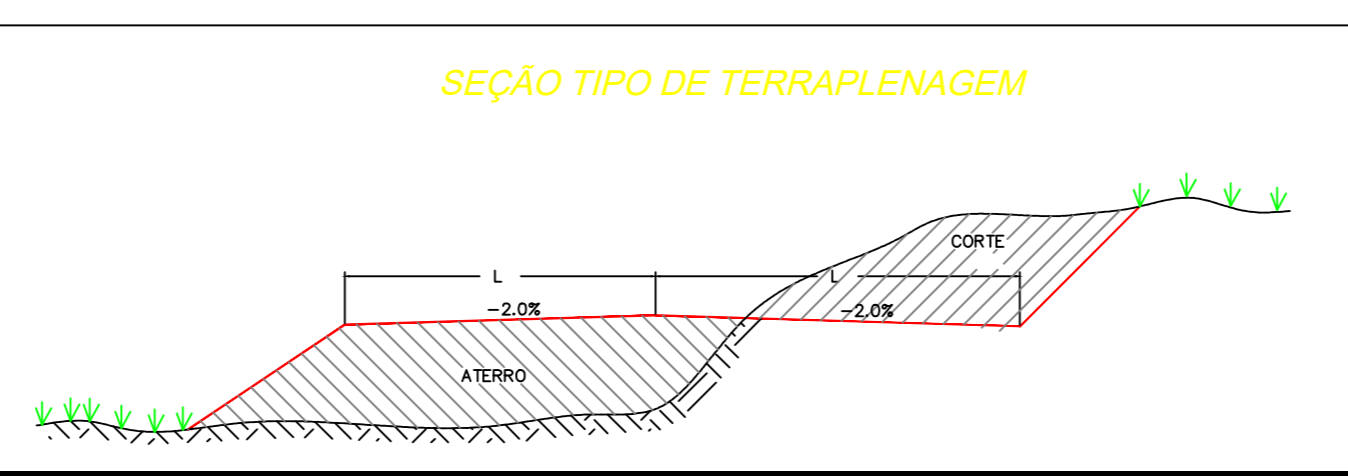
02 PERFIL LONGITUDINAL
S/E



04 PLANTA BAIXA
ESCALA -1 : 1250

LEGENDA

	PAVIMENTAÇÃO EXISTENTE		COTAS		ÁREA DESCONTADA (REFERENTE A FAIXA DE DOMÍNIO)
	PAVIMENTAÇÃO NOVA		BUEIRO		PROJEÇÃO DE CRIAÇÃO DO ACESSO A CE176
	CURVAS DE NÍVEL		PASSAGEM MOLHADA (A SER ALARGADA)		
	TRAÇADO		PASSAGEM MOLHADA EXISTENTE		
	ESTAQUEAMENTO				



RESPONSÁVEIS

_____	ENGENHEIRO	_____	PREFEITURA
-------	------------	-------	------------

PREFEITURA MUNICIPAL DE
Guaiúba

URBANIZAÇÃO E PAVIMENTAÇÃO EM
ESTRADA VICINAL
NO MUNICÍPIO DE GUAÍUBA - CEARÁ

SEDE DO MUNICÍPIO DE GUAÍUBA - CEARÁ

JUNIOR OLIVEIRA
ARQUITETURA - DETALHAMENTOS

PROJETO: 01/01

FOLHA: 01 DATA: JAN/2025 ESCALA: S/E